

అనకాపల్లి

## ఫారం -1

చోడవరం మండలములోని అడ్డూరు గ్రామములో భూసమీకరణ పథక అమలు తెలియజేయు రూఢి ప్రకటన

ooo

సూచిక :1.ప్రభుత్వ మెమో నెం.1747670/M2/2022 MA &amp; UD (M) Dept., Dt.07.06.2022.

2. ప్రభుత్వ మెమో నెం.1747670/M2/2022 MA &amp; UD (M) Dept., Dt.04.07.2022.

\*\*\*\*

1. పై సూచిక లోని ఉత్తర్వుల మేరకు ఈ ప్రకటనతో జత చేసిన షెడ్యూలు-1 లో పొందు పరచిన విస్తీర్ణము గల భూమికి భూసమీకరణ పథకము వర్తింప జేయుచూ అధీకృత అధికారి వారు క్రింది విధముగా ప్రకటన చేసిరి.
  - i. ఈ ప్రకటన వెలువడిన 30 రోజులలోగా సంబంధిత వ్యక్తులు వారి యొక్క అభ్యంతరములను / సలహాలను ఫారము-2 లో అధీకృత అధికారి వారికి సమర్పించవచ్చును.
  - ii. షెడ్యూలు-2 లో తెలిపిన భూములకు సంబంధించి సమ్మతి కలిగిన అతుకుబడి రైతులు ఫారము-3 లో ఈ ప్రకటన వెలువడిన 30 రోజులలోగా వారి సమ్మతి పత్రములను అందజేయ వలెను. షెడ్యూల్ -2 జాబితా అధీకృత అధికారి మరియు చోడవరము తహసీల్దారు కార్యాలయములో అందుబాటులో వుండడమైనది.
2. భూ సమీకరణ పథకము క్రింద ప్రతిపాదించిన భూమి ప్లాను అతుకుబడి రైతులు లేదా ఇతరులు గాని కార్యాలయ పని వేళలలో అధీకృత అధికారి వారి కార్యాలయములో తనిఖీ చేసుకొను నిమిత్తము లభ్యముగా వుండును. సదరు నకలును అధారిటీ అనగా విశాఖపట్నం మెట్రోపాలిటన్ రీజియన్ డెవలప్మెంట్ అధారిటీ వారి వెబ్ సైట్ లో కూడా పొందు పరచబడినది.
3. ఈ పథకము యొక్క వివరములను విశిషటపరచుటకు గాను, అధీకృత అధికారి వారు క్రింద తెలిపిన విధముగా సంబంధిత స్టేక్ హోల్డర్స్ తో సంప్రదింపులు నిర్వహించెదరు.

తేదీ	సమయము	రెవెన్యూ గ్రామము	గ్రామ పంచాయతీ	శివారు గ్రామము	ప్రదేశము
(1)	(2)	(3)	(4)	(5)	(6)
1-8-2022	3.00 గం	అడ్డూరు	అడ్డూరు	-	గ్రామ సచివాలయం

4. గడువు తీరిన పిదప వచ్చిన అభ్యంతరములు మరియు అభ్యంతరములో ఆక్షేపించే వ్యక్తి అతనికి సంబంధించిన ఆక్షేపణ స్వభావములో స్పష్టత లేనిచో అవి తిరస్కరించబడును.
5. నిర్దిష్ట గడువులోగా వచ్చిన అభ్యంతరములు మరియు సలహాలు తేదీ. 29-8-2022 న ఉదయము 11:00 గంటలకు తహసీల్దారు వారి కార్యాలయం వద్ద విచారించబడును. సంబంధిత ఆక్షేపణ దారులు స్వయముగా గాని లేదా వారి న్యాయవాది ద్వారా గాని హాజరై మౌఖిక లేదా డాక్యుమెంటరీ వివరణ తెలియజేయవచ్చును. ఇందుతో క్రింద తెలిపిన నమూనా ఫారములు జత చేయబడినవి.

1. అభ్యంతరములు మరియు సూచనలు దాఖలు చేయుట కొరకుఫారము-2.
2. భూసమీకరణ పథకం (ఎల్.పి.ఎస్) లో భాగస్వామ్యం కోసం దరఖాస్తు ఫారం - 3.


ప్రదేశము : అనకాపల్లి

తేదీ : 29-7-2022


 అధీకృత అధికారి &

రెవెన్యూ డివిజనల్ అధికారి

అనకాపల్లి



షెడ్యూల్ - 1

భూసమీకరణకు ప్రతిపాదించిన విస్తీర్ణము

జిల్లా: అనకాపల్లి

మండలము: చోడవరం

క్ర.సం.	రెవెన్యూ గ్రామము	సర్వే నెం.	ఎల్.పి.ఎస్ క్రింద విస్తీర్ణం (ఎ.)	పంచాయతీ పేరు	శివారు గ్రామము	శివారు గ్రామ సెన్సెస్ కోడు
1	అడ్డూరు	233/7	5.00	అడ్డూరు	-	5862096
2	అడ్డూరు	233/8	1.00	అడ్డూరు	-	5862096
3	అడ్డూరు	233/9	2.00	అడ్డూరు	-	5862096
4	అడ్డూరు	233/10	2.00	అడ్డూరు	-	5862096
5	అడ్డూరు	233/12	5.00	అడ్డూరు	-	5862096
6	అడ్డూరు	233/13	1.00	అడ్డూరు	-	5862096
7	అడ్డూరు	233/1P	34.80	అడ్డూరు	-	5862096
Total			19.99			


ప్రదేశము : అనకాపల్లి

తేదీ : 29-7-2022

  
అధికారి అధికారి &

రెవెన్యూ డివిజనల్ అధికారి

అనకాపల్లి

  
29/7/2022

షెడ్యూల్ -2

భూసమీకరణ ప్రతిపాదించిన భూముల వివరములు

జిల్లా:అనకాపల్లి ,

మండలము: చోడవరం

రెవెన్యూ గ్రామము: అడ్డూరు

క్ర.సం.	RSRప్రకారము			భూమి కేటగిరి	అతుకుబడి దారు పేరు	ఎల్.పి.ఎస్ క్రింద విస్తీర్ణం (ఎ.)	హద్దులు (సర్వే నెం. / సబ్ డివిజన్ నెం.)			
	సర్వే నెం.	సబ్ డివిజన్ నెం.	పూర్తి విస్తీర్ణం	అతుకుబడి/ ప్రభుత్వ			ఉత్తర	దక్షిణ	తూర్పు	పడమర
1	233	7	5.00	అతుకుబడి	బోలెం సీతమ్మ	4.21	రిజర్వు ఫారస్టు ,	233-4	233-11	233-1
2	233	8	1.00	అతుకుబడి	మామిడి సన్యసయ్య	0.99				
3	233	9	2.00	అతుకుబడి	దాసరి దేముడు	1.97				
4	233	10	2.00	అతుకుబడి	దాసరి శ్రీరాములు	1.65				
5	233	12	5.00	అతుకుబడి	నాగిరెడ్డి అప్పమ్మ	4.25				
6	233	13	1.00	అతుకుబడి	దాసరి దేముడు	0.97				
7	233	1p	34.80	అతుకుబడి	అతుకుబడి పట్టా(CLDP) సబ్ డివిజన్ నెం. 233/14 to 233/26	5.95				
మొత్తం విస్తీర్ణం						19.99				


ప్రదేశము : అనకాపల్లి

తేదీ : 29 -7-2022

  
అధికృత అధికారి &

రెవెన్యూ డివిజనల్ అధికారి

అనకాపల్లి

  
29/7/2022

